
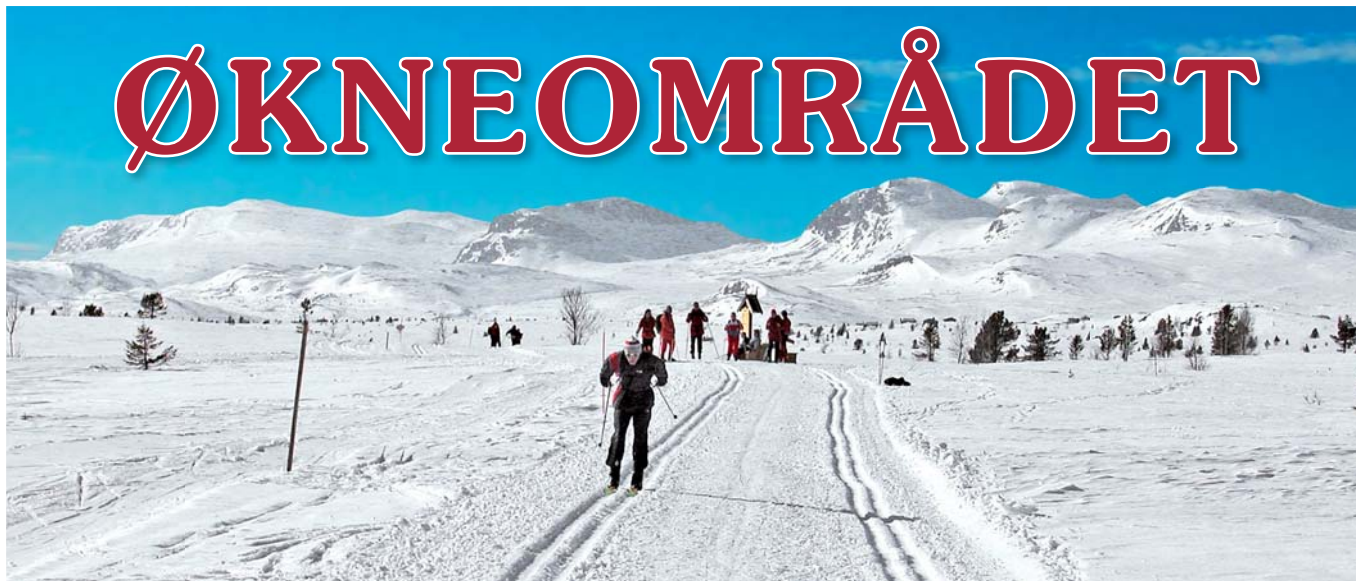


# HALLINGDAL

byggklare hyttetomter

## ØKNEOMRÅDET



Økneområdet ligger på Torpoåsen, Ål i Hallingdal

Vi har tomter på Torpoåsen i området rundt Øknevann 950 moh.

Dette er et meget populært område med utsikt mot Hallingdals- og Hemsedalsfjellene.

Selveiertomtene ligger i rolige omgivelser med helårsvei, strøm, vann og avløp.

Godt utbygd skiløypenett og gode tur- og fiskemuligheter.

Tomtepriser fra 450.000 til 750.000 inkl. infrastruktur.

Vi tegner og bygger  
«DIN DRØMMEHYTTE»  
til fast forhåndspris.

Kontakt oss gjerne for flere opplysninger  
visning, tilbud eller annet!

 **Hallingdal  
Hytteservice as**

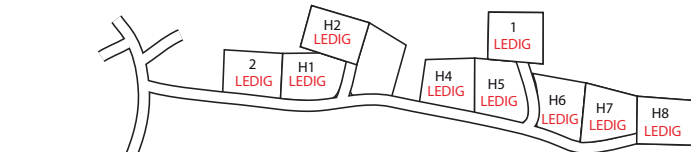
3579 Torpo i Hallingdal - Tlf 3208 6680  
Mobiltlf 9522 2300 (Oddvar Oland)  
post@hallingdal-hytteservice.no  
www.hallingdal-hytteservice.no

Oversikt over ledige tomter og veibeskrivelse finner du på baksiden av dette arket 

Søre Øknevatn  
937 moh.



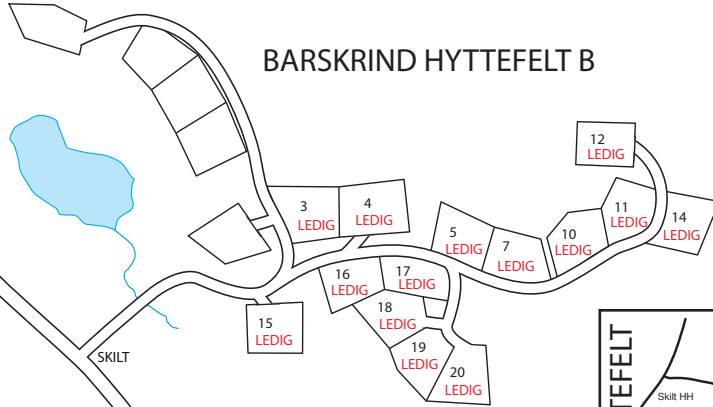
**BARSKRIND HYTTEFELT A**



Skiløype

Skiløype

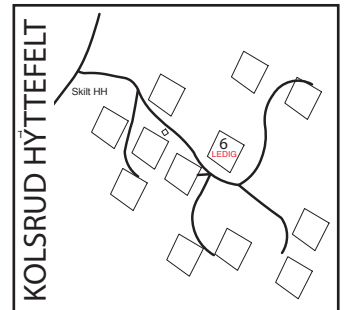
**BARSKRIND HYTTEFELT B**



VENEHAUGVEGEN

SKILT

VOLELIVEGEN

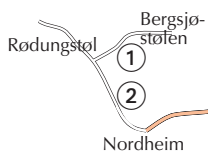


**Veibeskrivelse (Barskrind Hyttefelt)**

Ta av Rv 7 til Torpo. Ved Torpo stavkirke følges veg til Opheim.

På toppen av Opheimsbygda følges skilt mot Volelia. Følg så skilt Nordre Voleliveg – fra bom 4,3 kilometer og ta så til venstre Venehaugvegen – følg så kart frem til tomtefeltet.

**BERGSJØMRÅDET**



- ① Bergsjø Høyfjellsleiligheter
- ② Skarslia og Vardehovda II Hyttefelt
- ③ Sletthovdun Hyttefelt
- ④ Barskrind Hyttefelt
- ⑤ Kolsrud Hyttefelt
- ⑥ Golsfjellet (A B C D)
- ⑦ Hallingdal Hytteservice
- ⑧ Ål Fritidsleiligheter

ØKNIN



Golsfjell  
Fjellstue

A

6

B

**GOLSFJELLET**

C

D

Robru

RV52

RV51

GOL

Rotneim

RV7

RV7

RV7

- A Lausjø B Kamben C Hamartjedn D Brautemo